

GEOL
GEB
B
D
O
B
F

Bücher und Schriften

Stand 02/2025

Geologischer Dienst Nordrhein-Westfalen - Landesbetrieb -

De-Greif-Str. 195
47803 Krefeld
Telefon: 02151 897-0
E-Mail: poststelle@gd.nrw.de
www.gd.nrw.de



Facebook:
facebook.com/geologischerdienstnrw/



Instagram:
instagram.com/geologischerdienstnrw/



LinkedIn:
linkedin.com/company/geologischerdienstnrw/



Website:
www.gd.nrw.de



Geologischer Dienst NRW



Bücher und Schriften

scriptum ^{online} – Geowissenschaftliche Arbeitsergebnisse aus Nordrhein-Westfalen.	3
scriptum – Arbeitsergebnisse aus dem Geologischen Dienst NRW	5
Gebietsmonografien	7
Sonderveröffentlichungen	8
Nationaler GeoPark Ruhrgebiet – Touristische Publikationen und Themenhefte	11
Fortschritte in der Geologie von Rheinland und Westfalen	12
Allgemeine Geschäftsbedingungen, Teil I Vertrieb – Warenlieferungen	15
Impressum	17

- | | |
|---|-----------------|
| ■ 1: Pollen und Sporen als Indikatoren für den Klimawandel an der Jura/Kreide-Grenze – Palynologische Untersuchungen an einem Bohrprofil im Nordosten von NRW.
2016. 26 S., 8 Abb., 4 Anl. im Anh. | PDF, kostenfrei |
| ■ 2: Virtuelle Paläontologie.
2016. 19 S., 9 Abb. | PDF, kostenfrei |
| ■ 3: Die Tierknochen der archäologischen Grabung Balhorer Feld (1989 – 2003).
2017. 36 S., 74 Abb. | PDF, kostenfrei |
| ■ 4: Beobachtungen zur Ausbildung und stratigraphischen Stellung der Niederrhein-Hauptterrassen-Formation im Bereich des Süchtelner Höhenzuges und des Schwalm-Nette-Gebietes (nordwestliche Niederrheinische Bucht).
2017. 81 S., 58 Abb., 2 Tab. | PDF, kostenfrei |
| ■ 5: Wärmeleitfähigkeit oberkreidezeitlicher Karbonatgesteine des südöstlichen Münsterlandes (NW-Deutschland) in Abhängigkeit von Karbonatgehalt, Dichte und Porosität.
2018. 18 S., 8 Abb., 4 Tab., 1 Tab. im Anh. | PDF, kostenfrei |
| ■ 6: Ist die Fichte Bestandteil des naturnahen Waldes im südlichen und östlichen Westfalen?
2018. 17 S., 9 Abb., 2 Tab. | PDF, kostenfrei |
| ■ 7: Elemente der Osning-Störungzone (NW-Deutschland) – Leitstrukturen einer Blattverschiebungzone.
2018. 39 S., 12 Abb. | PDF, kostenfrei |
| ■ 8: Airborne Laserscanning als ergänzende Erkundungsmethodik von bergbaubedingten Kleinformen im Bochumer Süden (Ruhrgebiet).
2019. 48 S., 36 Abb., 8 Tab. | PDF, kostenfrei |
| ■ 9: Der Lithalsa bei Mützenich – ein bedeutendes Geotop in der Nordeifel.
2020. 10 S., 4 Abb. | PDF, kostenfrei |
| ■ 10: Neues zur Geologie der Haltern-Formation im westlichen Münsterland.
2020. 17 S., 4 Abb. | PDF, kostenfrei |
| ■ 11: Beobachtungen zur Ausbildung des Kleingladbacher Sprungs bei Wassenberg-Myhl.
2020. 24 S., 8 Abb., 1 Tab. | PDF, kostenfrei |
| ■ 12: Böden und Klimawandel: Neue Aspekte bei der Abschätzung der Erosionsgefährdung durch Wasser als Folge des Klimawandels.
2020. 10 S., 2 Abb. | PDF, kostenfrei |
| ■ 13: Zur Geröllführung umgelagerter Höhenterrassenschotter in einem Aufschluss an der Autobahn A 3 in Ratingen (Ortsteil Homberg-Bracht) und zur Definition vergleichbarer Sedimente im Niederbergischen Land.
2020. 19 S., 11 Abb. | PDF, kostenfrei |
| ■ 14: Hydrologie und Hydrogeologie der Ibbenbürener Karbon-Scholle.
2020. 10 S., 2 Abb., 1 T ab. | PDF, kostenfrei |
| ■ 15: Eine ungewöhnliche Gesteinsabfolge aus der Kreide im Raum Raesfeld – Lithologie und Stratigraphie der Kartierbohrung Raesfeld KB 4206/1005.
2020. 22 S., 3 Abb. | PDF, kostenfrei |
| ■ 16: Das Rhenoheryznische Becken – ein hydrothermales Reservoir für NRW und Nordwesteuropa?
2020. 11 S., 3 Abb. | PDF, kostenfrei |
| ■ 17: Eiszeitliche Umlagerung von Tertiär-Sedimenten im Bergischen Land am Rand des Düsseldorfer Gletschers.
2020. 19 S., 11 Abb. | PDF, kostenfrei |

- 18: Lagerstätten im Bereich der Ibbenbürener Karbon-Scholle.
 2020. 11 S., 4 Abb. PDF, kostenfrei
- 19: Erste Ergebnisse der Sedimentanalyse der Emscher-Formation in der Bohrung Waltrop 1 unter besonderer Berücksichtigung der Tonmineralogie.
 2021. 21 S., 7 Abb., 2 Tab. PDF, kostenfrei
- 20: Kristallin-, Vulkanit- und Sedimentärgerölle in den Haupt- und Mittelterrassenablagerungen des Rheins westlich von Krefeld.
 2021. 47 S., 5 Abb., 2 Tab., 9 Bildtaf. PDF, kostenfrei
- 21: Der Siderit-Erzgang des Bilsteiner Berges bei Ennepetal-Altenuerde und sein geologisches Alter.
 2021. 17 S., 6 Abb., 1 Tab. PDF, kostenfrei
- 22: Kritischer Rohstoff Lithium: Gehalte und Potenziale in den Grubenwässern des stillgelegten Antrazitbergwerkes Ibbenbüren.
 2022. 15 S., 6 Abb., 2 Tab. PDF, kostenfrei
- 23: Geogenetische Definitionen von Lockergesteinen in der Geologischen Kartieranleitung der Arbeitsgemeinschaft Geologie der Staatlichen Geologischen Dienste.
 2023. 56 S., 26 Abb., 2 Tab. neu PDF, kostenfrei



scriptum – Arbeitsergebnisse aus dem Geologischen Dienst NRW
ISSN 1430-5267 (broschiert)


- | | |
|--|-------------------------------------|
| ■ 1: Grundwasser in Nordrhein-Westfalen. Eine Bibliographie zur regionalen Hydrogeologie.
1996. 75 S., 5 Abb.
Bestell-Nr. 8000 | PDF, kostenfrei
Druck 7,00 € |
| ■ 2: Fünf Beiträge zur Geologie und Bodenkunde.
1997. 83 S., 34 Abb., 9 Tab., 4 Anl., 16 S. Anh. | PDF, kostenfrei
Druck vergriffen |
| ■ 3: Hydrologische Auswirkungen der Siedlungsentwicklung auf den Wasserkreislauf der Stadt Krefeld (1800 –1995). Von: STROTMANN, REINHOLD
1998. 94 S., 23 Abb., 27 Tab., 12 Taf., 10 Anl.
Bestell-Nr. 8004 | PDF, kostenfrei
Druck 7,00 € |
| ■ 4: Vier Beiträge zur Geologie und Bodenkunde.
1999. 85 S., 30 Abb., 2 Tab., 5 Taf.
Bestell-Nr. 8005 | PDF, kostenfrei
Druck 7,00 € |
| ■ 5: Zwei Beiträge zur Hydrogeologie.
1999. 57 S., 23 Abb., 6 Tab.
Bestell-Nr. 8006 | PDF, kostenfrei
Druck 7,00 € |
| ■ 6: Kies- und Sandgewinnung – Fachbeiträge zur Rohstoffsicherung in Nordrhein-Westfalen.
2000. 53 S., 21 Abb., 5 Tab. | PDF, kostenfrei
Druck vergriffen |
| ■ 7: Stoffbestand, Eigenschaften und räumliche Verbreitung urban-industrieller Böden – Ergebnisse aus dem Projekt Stadtbodenkartierung Oberhausen-Brücktorviertel.
2000. 127 S., 24 Abb., 17 Tab., 6 Karten
Bestell-Nr. 8008 | PDF, kostenfrei
Druck 7,00 € |
| ■ 8: Geotopschutz im Ballungsgebiet. 5. Internationale Tagung der Fachsektion Geotopschutz der Deutschen Geologischen Gesellschaft, 16. – 19. Mai 2001 in Krefeld. Vortragskurzfassungen und Exkursionsführer.
2001. 115 S., 54 Abb., 1 Tab. | PDF, kostenfrei
Druck vergriffen |
| ■ 9: Geotopschutz im Ballungsgebiet. 5. Internationale Tagung der Fachsektion Geotopschutz der Deutschen Geologischen Gesellschaft, 16. – 19. Mai 2001 in Krefeld. Tagungsband.
2002. 166 S., 127 Abb., 6 Tab., 3 S. Anh.
Bestell-Nr. 8010 | PDF, kostenfrei
Druck 9,50 € |
| ■ 10: Drei Beiträge zur Geologie und Bodenkunde.
2003. 113 S., 10 Abb., 9 Tab., 13 Anl.
Bestell-Nr. 8011 | PDF, kostenfrei
Druck 7,00 € |
| ■ 11: Geologie und Paläontologie an der TENP2-Erdgastrasse in der Nordeifel (Nordrhein-Westfalen).
2004. 131 S., 19 Abb., 2 Tab., 1 Taf., Anh.
Bestell-Nr. 8012 | PDF, kostenfrei
Druck 7,00 € |
| ■ 12: Drei Beiträge zur Geologie und Bodenkunde Ostwestfalens.
2004. 53 S., 25 Abb., 16 Tab.
Bestell-Nr. 8013 | PDF, kostenfrei
Druck 7,00 € |
| ■ 13: Der tiefere Untergrund der Niederrheinischen Bucht – Ergebnisse eines Tiefbohrprogramms im Rheinischen Braunkohlerevier.
2006. 122 S., 75 Abb., 7 Tab., 2 Taf.
Bestell-Nr. 8014 | PDF, kostenfrei
Druck 11,50 € |
| ■ 14: Geologie macht Schule. 13 Beiträge für den Schulunterricht.
2007. 160 S., zahlr. Abb., Tab. u. Anl.
Bestell-Nr. 8015 | PDF, kostenfrei
Druck 11,50 € |
| ■ 15: Auf den Spuren des Bergbaus in Dortmund-Syburg – Forschungen und Grabungen am Nordwesthang des Sybergs von 1986 – 2006.
2007. 113 S., 195 Abb., 3 Tab., 1 Taf. in der Anl. | PDF, kostenfrei
Druck vergriffen |
| ■ 16: Hydrogeologische Raumgliederung von Nordrhein-Westfalen.
2007. 49 S., 53 Abb.
Bestell-Nr. 8017 | PDF, kostenfrei
Druck 11,50 € |

<p>■ 17: Paläoseismische Untersuchungen im Bereich der Niederrheinischen Bucht. 2008. 72 S., 58 Abb., 6 Tab. Bestell-Nr. 8018</p>	<p>PDF, kostenfrei Druck 11,50 €</p>
<p>■ 18: Zwei Beiträge zur Geologie des zentralen und des südlichen Münsterlandes. 2009. 44 S., 23 Abb., 4 Tab. Bestell-Nr. 8019</p>	<p>PDF, kostenfrei Druck 9,00 €</p>
<p>■ 19: Drei Beiträge zur Geologie im Niederbergischen Land. 2010. 56 S., 33 Abb., 2 Tab., 2 Taf. Bestell-Nr. 8020</p>	<p>PDF, kostenfrei Druck 11,50 €</p>
<p>■ 20: Sedimente des Paläokarsts im devonischen Massenkalk von Wülfrath (Bergisches Land). 2011. 64 S., 41 Abb., 5 Tab., 2 Taf. Bestell-Nr. 8021</p>	<p>PDF, kostenfrei Druck 11,50 €</p>
<p>■ 21: Drei geowissenschaftliche Beiträge zu Quartär, Ur- und Frühgeschichte Westfalens. 2014. 46 S., 9 Abb., 3 Tab., 1 Taf. Bestell-Nr. 8022</p>	<p>PDF, kostenfrei Druck 11,50 €</p>
<p>■ 22: 78. Tagung der Arbeitsgemeinschaft Norddeutscher Geologen vom 21. bis 23. Mai 2013 in Krefeld – Tagungsband. 2014. 150 S., 126 Abb., 2 Tab. Bestell-Nr. 8023</p>	<p>PDF, kostenfrei Druck 11,50 €</p>
<p>■ 23: Schiefergas und Flözgas. Potenziale und Risiken der Erkundung unkonventioneller Erdgasvorkommen in Nordrhein-Westfalen aus geowissenschaftlicher Sicht. 2016. 129 S., 42 Abb., 8 Tab. Bestell-Nr. 8024</p>	<p>PDF, kostenfrei Druck 11,50 €</p>



Gebietsmonografien

■	Geologie am Niederrhein. 1988. 4., neu bearbeitete u. erweiterte Aufl., 142 S., 39 Abb., 4 Tab. ISBN 978-3-86029-909-8	PDF, kostenfrei Druck (broschiert) 7,00 €
■	Geologie im Münsterland. 1995. 195 S., 50 Abb., 6 Tab., Taf. in der Anl.	PDF, kostenfrei
■	Geologie im Weser- und Osnabrücker Bergland. 2003. 220 S., 59 Abb., 18 Tab., 6 Farbtaf. ISBN 978-3-86029-932-6	PDF, kostenfrei Druck (broschiert) 14,50 €
■	Geologie im Rheinischen Schiefergebirge, Teil 1: Nordeifel. 2010. 184 S., 113 Abb., 6 Tab. ISBN 978-3-86029-934-0	PDF, kostenfrei Druck (broschiert) 18,00 €
■	Geologie im Rheinischen Schiefergebirge, Teil 2: Bergisches Land. 2012. 192 S., 94 Abb., 6 Tab. ISBN 978-3-86029-935-7	PDF, kostenfrei Druck (broschiert) 19,00 €
■	Geologie im Rheinischen Schiefergebirge, Teil 3: Sauer- und Siegerland. 2017. 243 S., 134 Abb., 14 Tab., 1 Taf. in der Anl. ISBN 978-3-86029-936-4	PDF, kostenfrei Druck (broschiert) 19,00 €
■	Böden am Niederrhein – Entstehung, Eigenschaften, Verbreitung, Nutzung, Schutz. 2005. 655 S., zahlreiche Abb., Tab. und Karten	PDF, kostenfrei
■	Böden im Sauer- und Siegerland. 2014. 418 S., zahlr. Abb., Tab., Karten	PDF, kostenfrei
■	Geologie und Boden in Nordrhein-Westfalen. 2016. 157 S., zahlr. Abb. u. Tab. ISBN 978-3-86029-938-8	PDF, kostenfrei Druck (broschiert) 8,00 €
■	Zeitreise durch den Untergrund Nordrhein-Westfalens – Geologische Karte von Nordrhein-Westfalen 1 : 500 000. 2018. 2., neu bearb. Aufl. (Karte 80 x 68 cm, gefaltet, mit Erläuterungstext) ISBN 978-3-86029-974-6 k. R.	PDF, kostenfrei Druck 3,00 €
■	Integrierte geologische Landesaufnahme in Nordrhein-Westfalen – Erläuterungen zum Kartierprojekt Ruhrgebiet. 2020. 176 S., 86 Abb. ISBN 978-3-86029-939-5	PDF, kostenfrei Druck (broschiert) 12,00 €



Sonderveröffentlichungen

- ■■ Comptes Rendus, 7e Congrès International de Stratigraphie et de Géologie du Carbonifère.
1975. Paket. Band 1 – 4
Bestell-Nr. 9005, auf Anfrage auch einzeln erhältlich Druck (gebunden) 50,00 €
- Kristalline Geschiebe der nordischen Vereisungen. Von: HESEMANN, JULIUS.
1975. 267 S., 44 Abb., 29 Tab., 8 Farbt., 1 Kt. in der Anl. ISBN 978-3-86029-904-3 vergriffen
- Bibliographie der geologischen Literatur des Bergischen Landes und angrenzender Gebiete.
Von: FÜLLING, HANS-PETER.
1976. 104 S., 1 Abb., ISBN 978-3-86029-905-0 PDF, kostenfrei
Druck (broschiert) vergriffen
- Nutzbare Festgesteine in Nordrhein-Westfalen. Von: VOGLER, HERMANN.
1977. 65 S., 11 Abb., 1 Tab., 1 Taf. in der Anl. ISBN 978-3-86029-906-7 PDF, kostenfrei
Druck (broschiert) vergriffen
- Tagebau Hambach und Umwelt – Auswirkungen eines geplanten Tagebaues
im Rheinischen Braunkohlenrevier.
1977. 127 S., 19 Abb., 9 Tab., 38 Anl. PDF, kostenfrei
Druck (broschiert) vergriffen
- Nutzbare Lockergesteine in Nordrhein-Westfalen. Von: DOLEZALEK, BERTOLD.
1978. 96 S., 11 Abb., 1 Tab., 1 Taf. in der Anl. ISBN 978-3-86029-908-1 vergriffen
- Siebengebirge – Landschaft im Wandel. Von: BURGHARDT, OSKAR.
1979. 64 S., 30 Abb., 2 Tab., 1 Kt. in der Anl. ISBN 978-3-86029-910-4 vergriffen
- a ■■ Beiträge zur Tiefentektonik des Ruhrkarbons.
Von: DROZDZEWSKI, GÜNTER; BORNEMANN, OTTO; KUNZ, ERWIN; WREDE, VOLKER.
1980. 192 S., 108 Abb., 7 Tab., 31 Taf. [Textband, Anlagenband]
zusammen mit **b** und **c** als Paket: Beiträge zur Tiefentektonik.
ISBN 978-3-86029-911-1 PDF, kostenfrei
Druck (gebunden) 25,00 €
- Die wichtigsten Geopotentiale in Nordrhein-Westfalen. Von: BURGHARDT, OSKAR.
1981. 72 S., 1 Abb., 1 Karte 1 : 500 000.
ISBN 978-3-86029-912-8 PDF, kostenfrei
Druck (broschiert) 5,00 €
- Untersuchung und Bewertung von Lagerstätten der Erze, nutzbarer Minerale und Gesteine (Vademecum 1).
2., (neubearb.) Aufl., 1981. 236 S., 3 Abb., 14 Tab., 25 Anl.
ISBN 978-3-86029-913-5 Druck (broschiert) vergriffen
- Fluoreszenzmikroskopische Änderungen von Liptiniten und Vitriniten mit zunehmendem Inkohlungsgrad
und ihre Beziehungen zu Bitumenbildung und Verkokungsverhalten. Von: TEICHMÜLLER, MARLIES.
1982. 119 S., 35 Abb., 10 Tab., 5 Taf.
ISBN 978-3-86029-914-2 PDF, kostenfrei
Druck (broschiert) 5,00 €
- Bergehalden und Grundwasser.
Von: DÜNGELHOFF, JOHANNES-MARTIN; LENGEMANN, ADOLF; PLANKERT, MANFRED et al.
1983. 70 S., 17 Abb., 14 Tab. ISBN 978-3-86029-916-6 PDF, kostenfrei
Druck (broschiert) vergriffen
- Geologie der Steinkohlenlagerstätte des Erkelenzer Horstes.
Von: WREDE, VOLKER; ZELLER, MATTHIAS, mit Beitr. von JOSTEN, KARL-HEINZ.
1983. 40 S., 4 Abb., 1 Tab., 3 Taf., 1 geol. Kt. 1 : 25 000
ISBN 978-3-86029-915-9 Druck (broschiert) 10,00 €
- b ■■ Beiträge zur Tiefentektonik westdeutscher Steinkohlenlagerstätten.
Von: DROZDZEWSKI, GÜNTER; ENGEL, HELGA; WOLF, RAINER; WREDE, VOLKER.
1985. 236 S., 149 Abb., 7 Tab., 33 Taf. [Textband, Anlagenband]
zusammen mit **a** und **c** als Paket: Beiträge zur Tiefentektonik.
ISBN 978-3-86029-918-0 Druck (gebunden) 50,00 €
- Gewinnungsstätten von Festgesteinen für den Verkehrswegebau in der Bundesrepublik Deutschland.
Von: VOGLER, HERMANN. Mit div. Beiträgen.
1985. 79 S., 15 Abb., 3 Taf., 1 Kt. ISBN 978-3-86029-917-3 vergriffen
- Die Bleierzlagerstätte Mechernich – Grundlage des Wohlstandes, Belastung für den Boden.
Von: SCHALICH, JÖRG; SCHNEIDER, FRIEDRICH K.; STADLER, GERHARD.
1986. 92 S., 25 Abb., 5 Tab., 2 Taf. [zugleich in Band 34 der Fortschrittsbände] PDF, kostenfrei
Druck (broschiert) vergriffen
- Geologie der Aachener Steinkohlenlagerstätte (Wurm- und Inde-Revier).
Von: WREDE, VOLKER; ZELLER, MATTHIAS.
1988. 77 S., 18 Abb., 2 Tab., 1 geol. Karte 1 : 25 000
ISBN 978-3-86029-919-7 PDF, kostenfrei
Druck (broschiert) 10,00 €

- Die Böden des Hardehausener Waldes (Forstamtsbezirk Neuenheerse).
Von: VON ZEJSCHWITZ, ECKE, mit Beitr. von WACHTER, HUBERTUS.
1988. 152 S., 15 Abb., 32 Tab., 1 Taf., 1 Bodenkt. 1 : 10 000
ISBN 978-3-86029-920-3 Druck (broschiert) 10,00 €

- ■■ Ergänzende Beiträge zur Tiefentektonik des Ruhrkarbons.
Von: KUNZ, ERWIN; WOLF, RAINER; WREDE, VOLKER.
1988. 64 S., 22 Abb., 3 Tab., 16 Taf.
ISBN 978-3-86029-921-0
zusammen mit **a** und **b** als Paket: Beiträge zur Tiefentektonik. Druck (gebunden) 25,00 €

- ■■ Beiträge zur Tiefentektonik.
Paket: **a**, **b** und **c**
Bestell-Nr. 9004 Druck (gebunden) 70,00 €

- Geologie am Niederrhein.
1988. 4., neu bearbeitete u. erweiterte Aufl., 142 S., 39 Abb., 4 Tab.
ISBN 978-3-86029-909-8 PDF, kostenfrei
Druck (broschiert) 7,00 €

- Rekonstruktionen verschiedener Moortypen des Hauptflözes der niederrheinischen Braunkohle.
Von: TEICHMÜLLER, MARLIES.
1991 [Neuauf. aus Bd. 2 Fortschr. i. d. Geol. von Rheinld. u. Westf.]. 31 S., 9 Abb., 3 Taf.
ISBN 978-3-86029-926-5 PDF, kostenfrei
Druck (broschiert) 2,50 €

- Das Quartär der Niederrheinischen Bucht. Ablagerungen der letzten Eiszeit am Niederrhein.
Von: KLOSTERMANN, JOSEF.
1992. 200 S., 30 Abb., 8 Tab., 1 farb. Kt. 1 : 200 000
ISBN 978-3-86029-925-8 PDF, kostenfrei
Druck (broschiert) vergriffen

- Der Malachitdom – ein Beispiel für interdisziplinäre Höhlenforschung im Sauerland.
1992. 304 S., 136 Abb., 21 Tab., 16 Fototaf., 1 Höhlenplan 1 : 200
ISBN 978-3-86029-923-4 Druck (broschiert) 15,00 €

- Die Eiszeit in Nordwestdeutschland. Zur Vereisungsgeschichte der Westfälischen Bucht und angrenzender Gebiete.
Von: SKUPIN, KLAUS; SPEETZEN, ECKHARD; ZANDSTRA, JACOB G.
1993. 143 S., 49 Abb., 24 Tab., 2 Taf., 2 Karten in der Anl.
ISBN 978-3-86029-924-1 PDF, kostenfrei
Druck (broschiert) 15,00 €

- Geologie im Münsterland.
1995. 195 S., 50 Abb., 6 Tab., Taf. in der Anl. PDF, kostenfrei

- Findlinge in Nordrhein-Westfalen und angrenzenden Gebieten.
1998. 172 S., 43 Abb., 9 Tab., Anh. mit 111 Kurzbeschreibungen und Fotos, 1 Taf. in der Anl.
ISBN 978-3-86029-929-6 PDF, kostenfrei
Druck (broschiert) 12,00 €

- Mineral- und Heilwässervorkommen in Nordrhein-Westfalen und angrenzenden Gebieten.
1998. 80 S., 16 Abb., 11 Tab., 1 Karte in der Anl.
ISBN 978-3-86029-930-2 Druck (broschiert) 12,00 €

- Gewinnungsstätten von Festgesteinen in Deutschland.
Von: DROZDZEWSKI, GÜNTER, mit Beitr. von BARTH, WALTER et al.
1999. 2., neu bearbeitete u. erweiterte Aufl., 195 S., 29 Abb., 3 Tab., 1 Karte in der Anl.
ISBN 978-3-86029-931-9 Druck (broschiert) 19,50 €

- Klima- und Erdgeschichte in NRW.
2002. 2., überarbeitete u. ergänzte Aufl. (Faltblatt)
Bestell-Nr. 9002 **k. R.** Schutzgebühr 1,00 €

- Geologie im Weser- und Osnabrücker Bergland.
2003. 220 S., 59 Abb., 18 Tab., 6 Farbtaf.
ISBN 978-3-86029-932-6 PDF, kostenfrei
Druck (broschiert) 14,50 €

- Die Eiszeit in Nordost-Westfalen und angrenzenden Gebieten Niedersachsens –
Elster- und saalezeitliche Ablagerungen und ihre kristallinen Leitgeschiebesellschaften.
Von: SKUPIN, KLAUS; SPEETZEN, ECKHARD; ZANDSTRA, JACOB G.
2003. 95 S., 15 Abb., 10 Tab., Anh. mit 2 Tab. u. 1 Fototaf.
ISBN 978-3-86029-967-8 PDF, kostenfrei
Druck (broschiert) 11,50 €

- Böden am Niederrhein – Entstehung, Eigenschaften, Verbreitung, Nutzung, Schutz.
2005. 655 S., zahlreiche Abb., Tab. und Karten PDF, kostenfrei

- Lagerstätten nutzbarer Festgesteine in Nordrhein-Westfalen.
2007. 163 S., 74 Abb., 10 Tab., 1 Karte in der Anl.
ISBN 978-3-86029-933-3 Druck (broschiert) 22,00 €

- Erdbeben in Nordrhein-Westfalen.
2008. 42 S., 19 Abb., 1 Tab.
ISBN 978-3-86029-971-5

PDF, kostenfrei
Druck (broschiert) 5,00 €

- Geotope in Nordrhein-Westfalen – Zeugnisse der Erdgeschichte.
2008. 3. Aufl., 44 S., zahlr. Abb.
ISBN 978-3-86029-972-2

PDF, kostenfrei
Druck (broschiert) 6,00 €

- Geologie im Rheinischen Schiefergebirge, Teil 1: Nordeifel.
2010. 184 S., 113 Abb., 6 Tab.
ISBN 978-3-86029-934-0

PDF, kostenfrei
Druck (broschiert) 18,00 €

- Geologie im Rheinischen Schiefergebirge, Teil 2: Bergisches Land.
2012. 192 S., 94 Abb., 6 Tab.
ISBN 978-3-86029-935-7

PDF, kostenfrei
Druck (broschiert) 19,00 €

- Geologie im Rheinischen Schiefergebirge, Teil 3: Sauer- und Siegerland.
2017. 243 S., 134 Abb., 14 Tab., 1 Tafel in der Anl.
ISBN 978-3-86029-936-4

PDF, kostenfrei
Druck (broschiert) 19,00 €

- Gletscher der Saale-Kaltzeit am Niederrhein – Untersuchungen zur Petrografie und Leitgeschiefbeführung der Stauchmoränen des Niederrheins und deren Anbindung an die Moränen des Münsterlandes.
Von: SKUPIN, KLAUS; ZANDSTRA, JACOB G.
2010. 125 S., 30 Abb., 16 Tab., 3 Bildtaf., 2 Taf. i. d. Anl.
ISBN 978-3-86029-937-1

PDF, kostenfrei
Druck (broschiert) 15,00 €

- Spuren des Bergbaus zwischen Dortmund-Syburg und Schwerte.
2011.

PDF, kostenfrei

- Bodenkarte von Nordrhein-Westfalen 1 : 50 000 [BK 50]. Von: SCHREY, HEINZ PETER.
2014. 120 S., zahlr. Abb. und Tab., 81 S. im Anh.
ISBN 978-3-86029-712-4

PDF, kostenfrei
Druck (broschiert) 19,50 €

- Böden im Sauer- und Siegerland.
2014. 418 S., zahlr. Abb., Tab., Karten

PDF, kostenfrei

- Geologie und Boden in Nordrhein-Westfalen.
2016. 157 S., zahlr. Abb. u. Tab.
ISBN 978-3-86029-938-8


PDF, kostenfrei
Druck (broschiert) 8,00 €

- Zeitreise durch den Untergrund Nordrhein-Westfalens –
Geologische Karte von Nordrhein-Westfalen 1 : 500 000.
2018. 2., neu bearb. Aufl. (Karte 80 x 68 cm, gefaltet, mit Erläuterungstext)
ISBN 978-3-86029-974-6 **k. R.**

PDF, kostenfrei
Druck 3,00 €

- Integrierte geologische Landesaufnahme in Nordrhein-Westfalen –
Erläuterungen zum Kartierprojekt Ruhrgebiet.
2020. 176 S., 86 Abb.
ISBN 978-3-86029-939-5

PDF, kostenfrei
Druck (broschiert) 12,00 €




Nationaler GeoPark Ruhrgebiet – Touristische Publikationen und Themenhefte

■	Nationaler GeoPark Ruhrgebiet – Geotouristische Übersichtskarte 1 : 125 000. 2007. 1 Karte, gefaltet, Begleitheft 62 S. Bestell-Nr. 7406 k. R.	9,90 €
■	Geologische Exkursionen in den Nationalen GeoPark Ruhrgebiet. 2008. 348 S., mit zahlr. Fotos, Karten, Tab. (Softcover) Bestell-Nr. 7409 k. R.	19,90 €
■	Nationale GeoRoute Ruhr. Durch das Tal des schwarzen Goldes – Geotouristische Wanderkarte von Mülheim bis Schwerte 1 : 30 000. 2010. Ringbindung, 114 S., 25 Karten (Softcover) Bestell-Nr. 7411 k. R.	9,90 €
■	GeoRoute Lippe. Von Eisensteinen, Dünenfeldern und Mäandern der Lippe – durch den Norden des GeoPark Ruhrgebiet. 2017. 108 S., 26 Karten, Ringbindung (Softcover) ISBN 978-3-939234-23-4 k. R.	9,90 €

■ Themenhefte

	Bestell-Nr.	Preis
■ 1 Eiszeit im Ruhrgebiet. 2005. 15 S. k. R.	7404	2,00 €
■ 2 Erzbergbau im Ruhrgebiet. 2006. 23 S. k. R.	7405	2,00 €
■ 3 Karst und Höhlen im Ruhrgebiet. 2007. 27 S. k. R.	7407	2,00 €
■ 4 Grundwasser im Ruhrgebiet. 2007. 29 S. k. R.	7408	2,00 €
■ 5 Kreide-Zeit im GeoPark Ruhrgebiet. 2010. 39 S. k. R.	7410	2,00 €
■ 6 Steinkohle im GeoPark Ruhrgebiet. 2021. 2. Aufl. 34 S. k. R.	7415	2,00 €
■ 7 Salz und Sole im GeoPark Ruhrgebiet. 2014. 35 S. k. R.	7416	2,00 €
■ 8 Geothermie im GeoPark Ruhrgebiet. 2016. 43 S. k. R.	7417	2,00 €
■ 9 Erdgas und Grubengas im GeoPark Ruhrgebiet. 2016. 38 S. k. R.	7418	2,00 €
■ 10 Magmatische Gesteine im GeoPark Ruhrgebiet. 2018. 35 S. k. R.	7421	2,00 €
■ 11 Was vor der Kohle war – Das Flözleere Karbon im GeoPark Ruhrgebiet. 2019. 27 S. k. R.	7422	2,00 €
■ 12 Das Devon im GeoPark Ruhrgebiet. 2019. 31 S. k. R.	7423	2,00 €



kostenfreier Download der Themenhefte:
www.geopark.ruhr/angebote/themenhefte

Fortschritte in der Geologie von Rheinland und Westfalen
ISSN 0071-8009

- Band 1/2: Die Niederrheinische Braunkohlenformation. Ein Symposium.
1958. 764 S., 224 Abb., 36 Tab., 61 Taf. PDF, kostenfrei
Druck vergriffen

- Band 3: Das Karbon der subvariscischen Saumsenke. Ein Symposium.
 - Teil 1: Der Kulm und die flözleere Fazies des Namurs.
1960. S. 1 – 422, 117 Abb., 22 Tab., 38 Taf.
ISBN 978-3-86029-801-5 PDF, kostenfrei
Druck (gebunden) 10,00 €
 - Teil 2: Das Steinkohlengebirge. Petrographie und Paläontologie.
1962. S. 423 – 866, 103 Abb., 52 Tab., 74 Taf.
ISBN 978-3-86029-803-9 PDF, kostenfrei
Druck (gebunden) 13,00 €
 - Teil 3: Das Steinkohlengebirge. Stratigraphie und Tektonik.
1962. S. 867 – 1282, 83 Abb., 32 Tab., 56 Taf.
ISBN 978-3-86029-805-3 PDF, kostenfrei
Druck (gebunden) 15,00 €
 - Anlagenband Teil 3

- Band 4: Pliozän und Pleistozän am Mittel- und Niederrhein. Ein Symposium.
1959. 412 S., 131 Abb., 70 Tab., 35 Taf. PDF, kostenfrei
Druck vergriffen

- Band 5: Grundlagen einer Pteraspiden-Stratigraphie im Unterdevon der Rheinischen Geosynklinale. Von: SCHMIDT, WOLFGANG.
1959. 82 S., 13 Abb., 5 Tab., 4 Taf. PDF, kostenfrei
Druck vergriffen

- Band 6: Der tiefere Untergrund der Niederrheinischen Bucht. Ein Symposium.
1962. 462 S., 53 Abb., 14 Tab., 59 Taf.
ISBN 978-3-86029-820-6 PDF, kostenfrei
Druck (gebunden) 10,00 €

- Band 7: Die Kreide Westfalens. Ein Symposium.
1964. 748 S., 166 Abb., 35 Tab., 77 Taf.
ISBN 978-3-86029-826-8 PDF, kostenfrei
Druck vergriffen

- Band 8: Die Bodenkarte 1 : 5 000 auf der Grundlage der Bodenschätzung, ihre Herstellung und ihre Verwendungsmöglichkeiten. Von: ARENS, HILDEGARD.
1960. 164 S., 30 Abb., 17 Tab., 5 Taf. PDF, kostenfrei
Druck vergriffen

- Band 9: Das Mitteldevon des Rheinischen Schiefergebirges. Ein Symposium.
1965. 938 S., 144 Abb., 39 Tab., 74 Taf. PDF, kostenfrei
Druck vergriffen

- Band 10: Unterscheidungsmöglichkeiten mariner und nichtmariner Sedimente. Ein Symposium.
1963. 482 S., 93 Abb., 93 Tab., 10 Taf.
ISBN 978-3-86029-810-7 PDF, kostenfrei
Druck (broschiert) 12,00 €

- Band 11: Die Aufschlußbohrung Münsterland 1. Ein Symposium.
1963. 568 S., 131 Abb., 64 Tab., 48 Taf.
ISBN 978-3-86029-811-4 PDF, kostenfrei
Druck (gebunden) 15,00 €

- Band 12: Paläobotanische, kohlenpetrographische und geochemische Beiträge zur Stratigraphie und Kohlengenese. Ein Symposium.
1964. 644 S., 91 Abb., 48 Tab., 123 Taf.
ISBN 978-3-86029-812-1 PDF, kostenfrei
Druck (gebunden) 18,00 €

- Band 13: Zur Geologie des nordwestdeutschen Steinkohlengebirges. Ein Symposium.
1966/67. 1444 S., 254 Abb., 88 Tab., 154 Taf. [2 Textbände, 1 Anlagenband]
ISBN 978-3-86029-813-8 PDF, kostenfrei
Druck (gebunden) 25,00 €
 - Teil 1: Zur Geologie des nordwestdeutschen Steinkohlengebirges.
 - Teil 2: Zur Geologie des nordwestdeutschen Steinkohlengebirges.
 - Anlagenband Teil 1 + 2

- Band 14: Faunen aus dem Miocän Nordwestdeutschlands.
 Von: ANDERSON, HANS-JOACHIM; CHEVALIER, JEAN-PIERRE.
 1964. 390 S., 31 Abb., 5 Tab., 54 Taf.
 ISBN 978-3-86029-814-5

PDF, kostenfrei
 Druck vergriffen

- Band 15: Beiträge zur Ingenieurgeologie. Ein Symposium.
 1968. 518 S., 167 Abb., 47 Tab., 23 Taf.
 ISBN 978-3-86029-815-2

PDF, kostenfrei
 Druck (gebunden) 10,00 €

- Band 16: 32 Beiträge zu verschiedenen Themen geologischer Forschungen in Nordrhein-Westfalen.
 1969. 608 S., 147 Abb., 45 Tab., 53 Taf.
 ISBN 978-3-86029-816-9

PDF, kostenfrei
 Druck (gebunden) 15,00 €

- Band 17: 42 Beiträge zu verschiedenen Themen geologischer Forschungen in Nordrhein-Westfalen.
 1970. 810 S., 217 Abb., 74 Tab., 72 Taf.
 ISBN 978-3-86029-817-6

PDF, kostenfrei
 Druck (gebunden) 25,00 €

- Band 18: Das höhere Oberkarbon von Westfalen und das Bramscher Massiv. Ein Symposium.
 1971. 596 S., 116 Abb., 48 Tab., 30 Taf. [Textband]
 ISBN 978-3-86029-818-3

PDF, kostenfrei
 Druck (gebunden) 20,00 €

■ Band 18: Anlagenband

- Band 19: Die Karbon-Ablagerungen in der Bundesrepublik Deutschland. Eine Übersicht.
 1971. 242 S., 79 Abb., 15 Tab., 8 Taf. [mit englischer und französischer Übersetzung]
 ISBN 978-3-86029-819-0

PDF, kostenfrei
 Druck (gebunden) 15,00 €

- Band 20: Beiträge zur Hydrogeologie. Ein Symposium.
 1974. 560 S., 88 Abb., 72 Tab., 18 Taf.

PDF, kostenfrei
 Druck vergriffen

- Band 21: Beiträge zur Bodenkunde. Ein Symposium.
 1972. 452 S., 92 Abb., 64 Tab., 48 Taf.
 ISBN 978-3-86029-821-3

PDF, kostenfrei
 Druck (gebunden) 18,00 €

- Band 22: Phylogenetische Sporologie. Wandel der Sporengestalt der Höheren Pflanzen im Laufe der Erdgeschichte. Von: POTONIÉ, ROBERT.
 1973. 148 S., 142 Abb.
 ISBN 978-3-86029-822-0

PDF, kostenfrei
 Druck (gebunden) 7,00 €

- Band 23: 100 Jahre Geologischer Staatsdienst in Nordrhein-Westfalen 1873 – 1973.
 1973. 306 S., 34 Abb., 3 Tab., 11 Taf.
 ISBN 978-3-86029-823-7

PDF, kostenfrei
 Druck (gebunden) 20,00 €

- Band 24: Inkohlung und Erdöl. Beiträge der Kohlenpetrologie zur Prospektion auf Erdöl und Erdgas.
 1974. 183 S., 61 Abb., 15 Tab., 28 Taf.
 ISBN 978-3-86029-824-4

PDF, kostenfrei
 Druck (gebunden) 15,00 €

- Band 25: Beiträge zur Sporologie. Von: POTONIÉ, ROBERT.
 1975. 286 S., 19 Taf.
 ISBN 978-3-86029-825-1

PDF, kostenfrei
 Druck (gebunden) 15,00 €

- Band 26: Der Alexander-von-Humboldt-Sprudel in Bad Oeynhausen.
 1977. 269 S., 79 Abb., 19 Tab., 10 Taf.

PDF, kostenfrei
 Druck vergriffen

- Band 27: Inkohlung und Geothermik. Beziehungen zwischen Inkohlung, Illit-Diagenese, Kohlenwasserstoff-Führung und Geothermik.
 1979. 372 S., 96 Abb., 51 Tab., 7 Taf.
 ISBN 978-3-86029-827-5

PDF, kostenfrei
 Druck (gebunden) 20,00 €

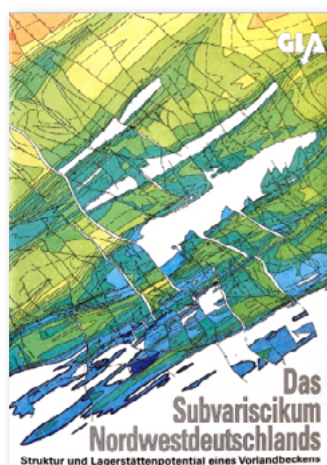
- Band 28: Das Rheinische Schiefergebirge und die Niederrheinische Bucht im Jungtertiär und Quartär.
 1983. 2. Aufl., 538 S., 102 Abb., 30 Tab., 19 Taf.

PDF, kostenfrei
 Druck vergriffen

- Band 29: Geologie und Lagerstättenerkundung im Rheinischen Braunkohlenrevier.
 1981. 575 S., 139 Abb., 56 Tab., 21 Taf.
 ISBN 978-3-86029-829-9

PDF, kostenfrei
 Druck (gebunden) 25,00 €

■	Band 30: Krefelder und Lippstädter Gewölbe – die großen Querstrukturen am Rande des Ruhrkohlenbeckens. 1982. 439 S., 83 Abb., 31 Tab., 28 Taf. ISBN 978-3-86029-830-5	PDF, kostenfrei Druck (gebunden) 25,00 €
■	Band 31: Die fossilen Floren im Namur des Ruhrkarbons. Von: JOSTEN, KARL-HEINZ. 1983. 327 S., 112 Abb., 10 Tab., 56 Taf.	PDF, kostenfrei Druck vergriffen
■	Band 32: Nordwestdeutsches Oberkarbon, Teil 1. 1984. 339 S., 94 Abb., 34 Tab., 26 Taf. ISBN 978-3-86029-832-9	PDF, kostenfrei Druck (gebunden) 20,00 €
■	Band 33: Nordwestdeutsches Oberkarbon, Teil 2. 1985. 323 S., 93 Abb., 32 Tab., 7 Taf. ISBN 978-3-86029-833-6	PDF, kostenfrei Druck (gebunden) 20,00 €
■	Band 34: Geochemie und Vererzung im Rheinischen Schiefergebirge. 1986. 508 S., 135 Abb., 77 Tab., 17 Taf. ISBN 978-3-86029-834-3	PDF, kostenfrei Druck (gebunden) 25,00 €
■	Band 35: Das Oberdevon des Rheinischen Schiefergebirges. 1989. 413 S., 72 Abb., 40 Tab., 22 Taf. ISBN 978-3-86029-835-0	PDF, kostenfrei Druck (gebunden) 25,00 €
■	Band 36: Die Steinkohlen-Floren Nordwestdeutschlands. Von: JOSTEN, KARL-HEINZ. 1991. Textbd: 434 S., 232 Abb., 29 Tab.; Tafelbd: 451 S., 220 Taf.	PDF, kostenfrei Druck vergriffen
■	Band 36: Tafelband	
■	Band 37: Der Untergrund der Niederrheinischen Bucht – Ergebnisse eines Bohrprogramms im Raum Krefeld. 1998. 595 S., 103 Abb., 21 Tab., 31 Taf., 4 Anl.-Taf. ISBN 978-3-86029-837-4	PDF, kostenfrei Druck (gebunden) 30,00 €
■	Band 38: Das Subvariscikum Nordwestdeutschlands. Struktur und Lagerstättenpotential eines Vorlandbeckens. 1994. 356 S., 177 Abb., 9 Tab., 4 Taf. ISBN 978-3-86029-838-1	PDF, kostenfrei Druck (gebunden) 30,00 €
■	Band 39: Die Pflanzenfossilien im Westfal D, Stefan und Rotliegend Norddeutschlands. Von: JOSTEN, KARL-HEINZ; VAN AMEROM, HENDRIK W. J. 1999. 168 S., 39 Abb., 4 Tab., 25 Taf. ISBN 978-3-86029-839-8	PDF, kostenfrei Druck (gebunden) 15,00 €



1 Allgemeines – Geltungsbereich

- 1.1 Die Allgemeinen Geschäftsbedingungen für Warenlieferungen gelten in ihrer jeweils zum Zeitpunkt der Bestellung gültigen Fassung für alle Warenlieferungen des Vertriebs des Geologischen Dienstes NRW (GD NRW). Hiervon abweichende Zahlungs- und Lieferbedingungen oder sonstige allgemeine Geschäftsbedingungen können nicht anerkannt werden.
- 1.2 Es gilt deutsches Recht. Das UN-Kaufrecht wird ausgeschlossen.

2 Bestellungen

- 2.1 Die Veröffentlichungen des GD NRW können per E-Mail bezogen werden.
E-Mail: geoshop@gd.nrw.de · Internet: www.gd.nrw.de
Artikel mit einer ISBN- bzw. ISSN-Nummer können auch über den Buchhandel bestellt werden.
- 2.2 Sofern nicht anders vermerkt, ist für Bestellungen die Internationale Standardbuchnummer maßgeblich – zum Beispiel ISBN 978-3-86029-**836**-7; der fett gedruckte Teil (im Beispiel 836) ist identisch mit der Artikel-Nummer des GD NRW.
- 2.3 Karten können, bis auf wenige Ausnahmen, gefaltet (im Format der Erläuterungshefte) oder ungefaltet (plano) bezogen werden. Wenn bei der Bestellung die gewünschte Lieferart nicht angegeben ist, werden die Karten gefaltet geliefert. Plots können nur ungefaltet (plano) bezogen werden.

3 Preise und Rabattsätze

- 3.1 Es gelten die Preise zum Zeitpunkt der Bestellung. Diese sind den Internetseiten oder dem Produktverzeichnis in seiner aktuellen Version zu entnehmen.
- 3.2 Die Preise sind Verkaufspreise, die nach dem Buchpreisbindungsgesetz auch für den gewerblichen Wiederverkauf bindend sind. Schreib-, Druck- und Rechenfehler sind für den GD NRW nicht verbindlich.
- 3.3 Bei Bezug von fünf und mehr Exemplaren eines Bandes oder einer Karte wird ein Mengenrabatt von 10 % gewährt.
- 3.4 Gewerbliche Wiederverkäufer erhalten einen Rabatt von 25 %. Der Mengenrabatt wird zusätzlich gewährt.
- 3.5 Auf digitale Produkte wird bis auf speziell gekennzeichnete Produkte kein Rabatt gewährt.
Einrichtungen der Wissenschaft und Bildung des Landes NRW, die keine kommerziellen Ziele verfolgen, erhalten für Zwecke der Forschung und Lehre sowie der Aus- und Fortbildung 50 % Rabatt auf Datenbestellungen aus den Informationssystemen.
In anderen Fällen kann zu wissenschaftlichen Zwecken (Forschung und Lehre), für Aus- und Fortbildung und für kulturelle oder heimatkundliche Zwecke im Einzelfall ein Sonderrabatt gewährt werden. Über schriftliche Anfragen entscheidet die Geschäftsleitung.
- 3.6 Sonstige Rabatte werden nicht gewährt. Ebenso sind keine Rabatte für Reproduktionen und Plots mit Schutzgebühr möglich.

4 Versandbedingungen

- 4.1 Der Versand erfolgt auf Kosten und Gefahr des Bestellers.
- 4.2 Versand- und Verpackungskosten werden pauschal in Rechnung gestellt. Die Versandpauschalen sind der Internetseite zu entnehmen.

5 Widerrufsrecht/Rückgaberecht

- 5.1 Der Kundin oder dem Kunden, sofern sie oder er Verbraucher gem. § 13 BGB ist, steht ein Widerrufsrecht nach den gesetzlichen Regelungen zu. Die Widerrufsfrist beträgt gem. § 355 Abs. 2 BGB 14 Tage. Die 14 Tage werden vom Zeitpunkt des Empfangs der Widerrufsbelehrung frühestens jedoch ab Erhalt der Ware an gerechnet. Der Widerruf muss zwar keine Begründung enthalten, aber schriftlich (auch per E-Mail oder Fax möglich) erklärt werden. Die Rücksendekosten im Falle des Widerrufs sind von der Kundin oder dem Kunden zu tragen. Unfrankierte Rücksendungen werden nicht angenommen.

Rücksendeadresse: siehe Impressum (Seite 17)

- 5.2 Das Widerrufsrecht/Rückgaberecht besteht nicht für Ware, die nach Kundenspezifikation angefertigt worden ist, und nicht für digitale Produkte, wenn diese als Download zur Verfügung gestellt worden sind oder die gelieferten Datenträger von der Kundin oder vom Kunden entsiegelt worden sind.

6 Zahlungsbedingungen

- 6.1 Die Auslieferung erfolgt gegen Rechnung. Rechnungsanschrift ist grundsätzlich die Lieferanschrift. Der Rechnungsbetrag ist ohne jeden Abzug sofort fällig und auf das in der Rechnung angegebene Konto zu überweisen. Skonto wird nicht gewährt.
- 6.2 Bei Zahlungsverzug werden nach erfolgloser Zahlungsaufforderung zusätzlich zu den Rechnungsbeträgen Mahnkosten und Verzugszinsen in Höhe des gesetzlichen Verzugszinssatzes (§ 288 BGB) zulasten des Kunden oder der Kundin erhoben.
- 6.3 Auslandsbestellungen werden nur gegen Vorkasse ausgeführt.

7 Eigentumsvorbehalt

Die gelieferten Waren bleiben bis zur endgültigen Bezahlung Eigentum des GD NRW.

8 Urheberschutz/Nutzungsrecht

- 8.1 Urheberrechte werden nicht übertragen. Alle Waren sind rechtlich geschützt.
- 8.2 Die Veröffentlichung, die Übersetzung, der Nachdruck, die Entnahme von Abbildungen, die Wiedergabe auf fotomechanischem oder ähnlichem Wege, die Digitalisierung und die Speicherung in Datenverarbeitungsanlagen sind – auch bei nur auszugsweiser Verwertung – ohne ausdrückliche vorherige schriftliche Einwilligung des GD NRW nicht gestattet.
- 8.3 Die Nutzung digitaler Daten und von Datendiensten wird in separaten Nutzungsbedingungen bzw. -verträgen geregelt.

9 Hinweis zum Datenschutz

- 9.1 Zur Erfüllung der Geschäftszwecke des GD NRW werden der Name der Kundin oder des Kunden sowie die Angaben zur Lieferung und Rechnungsstellung in einem automatisierten Verfahren gespeichert. Es werden keinerlei Kundendaten weitergegeben; diese werden ausschließlich intern im Dienste der Kundenbeziehung zu unserem Hause genutzt.
- 9.2 Der GD NRW beteiligt sich nicht am Verbraucherschlichtungsverfahren nach dem Verbraucherstreitbeilegungsgesetz.

10 Erfüllungsort und Gerichtsstand

Erfüllungsort ist Krefeld. Für Streitigkeiten aus einem Vertragsverhältnis und über dessen Bestehen mit Kaufleuten, juristischen Personen des Öffentlichen Rechts oder öffentlich-rechtlichem Sondervermögen ist der Erfüllungsort auch Gerichtsstand.

© 2025 Geologischer Dienst Nordrhein-Westfalen
– Landesbetrieb –
De-Greiff-Straße 195 · 47803 Krefeld
Fon 02151 897-0 · Fax 02151 897-505
poststelle@gd.nrw.de · www.gd.nrw.de

Verlagsnummer: 99485
Umsatzsteuer-Identifikationsnummer: DE 215 362 103
Redaktion: Bettina Dölling, Gabriele Arnold
Lektorat: Sophie Hoeren

Preis: Stand der angegebenen Preise ist der 1.10.2024. Die Preise beinhalten die jeweils gültige gesetzliche Mehrwertsteuer für Druckerzeugnisse und für digitale Produkte. Preisänderungen bleiben vorbehalten. Die aktuellen Produktpreise können Sie auch unserer Homepage www.gd.nrw.de entnehmen oder bei unserem Vertrieb (Fon: 02151 897-212, -274) telefonisch erfragen.

Vorhergehende Preislisten verlieren hiermit ihre Gültigkeit.

**Geologischer Dienst
Nordrhein-Westfalen
– Landesbetrieb –**

De-Greiff-Str. 195
47803 Krefeld
Telefon: 02151 897-0
E-Mail: poststelle@gd.nrw.de
www.gd.nrw.de



Facebook:

facebook.com/geologischerdienstnrw/



Instagram:

instagram.com/geologischerdienstnrw/



LinkedIn:

linkedin.com/company/geologischerdienstnrw/



Website:

www.gd.nrw.de



Geologischer Dienst NRW

