




Tag des Geotops • 20. September 2020

Wuppertal • Abteilung Wuppertal
im Sauerländischen Gebirgsverein (SGV)

Vom Uhlenbruch zur Bachschwinde bei Blumenroth und den Dolinen Im Hölken

Am Tag des Geotops erfolgt auf dem nördlichen Teil des Wuppertaler Geopfad von Hölker Feld bis zur Bachschwinde bei Blumenroth eine Wanderung zu den geologischen Besonderheiten. Diese führt vom ehemaligen Steinbruch Uhlenbruch über die Hauptwanderstrecke  und den großen Wuppertaler Rundwanderweg  bis Hölker Feld und weiter über den Wuppertaler Geopfad  zur Bachschwinde bei Blumenroth. Von dort geht es wieder zurück bis Hölker Feld und über den Geopfad zum Naturschutzgebiet „Dolinengelände Im Hölken“.

Der Schwierigkeitsgrad der Wanderung ist leicht bis mittel.

Die Teilnehmerzahl ist beschränkt, deshalb ist eine **Teilnahme nur mit Anmeldung möglich**.

Programm

| | |
|-------------------------|--|
| Kontakt & | Wanderführer Dietrich Hoff · Friedrich-Ebert-Str. 384 · 42117 Wuppertal |
| Anmeldung: | Tel.: 0202 711608 (ab 18:00 Uhr) |
| Start: | 12:51 Uhr: Abfahrt ab Wuppertal-Oberbarmen Bahnhof mit Bus L 602 (Richtung Haßlinghausen) bis Haltestelle „Uhlenbruch“ |
| oder Treffpunkt: | um 13:05 Uhr an der Haltestelle „Uhlenbruch“, 42279 Wuppertal |
| Wanderstrecke: | ca. 7 km |
| Rückfahrt: | ab Haltestelle „Flexstraße“ mit Bus L 608 oder mit Bus L 618 „Clausewitzstraße“, Richtung Wuppertal-Oberbarmen Bahnhof |

1891 gegründet, war der Sauerländische Gebirgsverein (SGV) das erste Tourismusunternehmen mit dem Ziel, das Sauerland – nach der Wende vom 19. zum 20. Jahrhundert auch das Bergische Land – für Gäste und Tagesausflügler attraktiv zu machen. Heute ist er einer der größten Freizeit- und Wandervereine Deutschlands.

